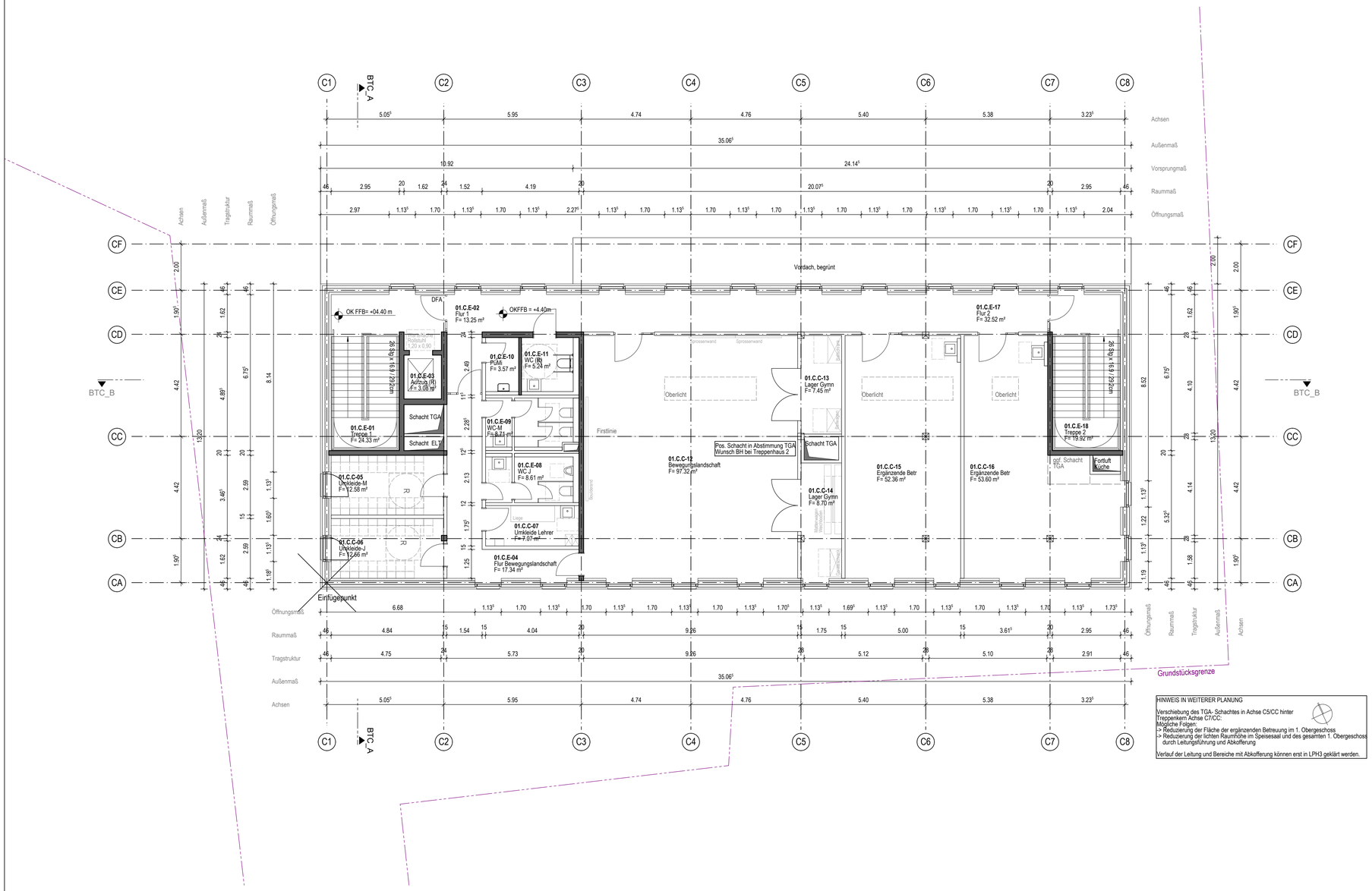

HINWEIS IN WEITERER PLANUNG

Verschiebung des TGA- Schachtes in Achse C5/CC hinter Treppenkern Achse C7/CC:
Mögliche Folgen:
-> Reduzierung der Fläche der ergänzenden Betreuung im 1. Obergeschoss
-> Reduzierung der lichten Raumhöhe im Speisesaal und des gesamten 1. Obergeschoss durch Leitungsführung und Abkofferung

Verlauf der Leitung und Bereiche mit Abkofferung können erst in LPH3 geklärt werden.

LEGENDE VORENTWURF

BAUSTOFFE

Abriss | Bestand | Neu Rohbau | Neu Leichtbau

LINIEN

- Kante oben Rohbau
- Kante verdeckt Rohbau
- Kante oben Ausbau
- Kante verdeckt Ausbau
- Grundstücksgrenze
- Baulinie
- Baugrenze
- Abriss
- Neubau / Ansicht Bestand / Gelände geplant
- Gelände Bestand

BESCHRIFTUNGSBILDER / SYMBOLE

SYMBOLE

- Bodendurchbruch
- Deckendurchbruch

Rohbau		Ausbau
UKR / OKR	Versprung	UKF / OKF
UKR / OKR		UKF / OKF
± X.XX	Höhenkote	± X.XX
± X.XX = Oberkante Fertigfußboden		
± X.XX = Oberkante Rohdecke		

- Hinweiswolke Klärung
- Hinweiswolke Änderung

RAUMBESCHRIFTUNG

00.H.001 Geschoss.Gebäudeteil.Raumnummer
Büro Raumfunktion
F= 0.05 m² Fläche

SYSTEMATIK HÖHENANGABEN

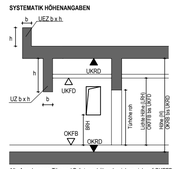

Alle Angaben von Tür- und Brüstungshöhen beziehen sich auf OKFFB

PROJEKTSPEZIFISCHE SYMBOLE | ABKÜRZUNGEN

HINWEISE

- Dieser Plan gilt ausschließlich in Verbindung mit den Planungsergebnissen der Fachingenieure aus der LPH2.
- Alle Maße sind vom Auftragnehmer vor Beginn der Arbeiten eigenverantwortlich am Bau zu prüfen.
- Maße sind abzulesen und nicht abzugreifen.
- Klärungs- und Hinweiswolken sind zu beachten.

INTEGRIERTE PLANUNG

GEWERK	PLANNUMMER und INDEX	BEMERKUNG	Bearbeiter

Index	Datum	Bearbeiter	Index-Notiz
04	02.10.2020	NB	Abgabe LPH 2
03	17.09.2020	NB	Maßketten ergänzt, Vergabe Raumnummern
02	04.09.2020	NB	Fortschreibung, siehe Indexwolken
01	21.08.2020	NB	Planerstellung

PROJEKT	PLANER	PLANVERFASSER	LPH	BAUTEIL	PLANART/ INHALT	ZUORDNUNG	PLANAUS.	INDEX	PLANSTUFE	STAT.
S I L A H S P A 2				C -	G - -	E 0 1 0 0		0 4	V P 2	P

LEISTUNGSPHASE
Vorentwurfsplanung

PLANSTATUS
ZUR PRÜFUNG

BAUVORHABEN
Erweiterung und Umbau Silcherschule

Schulstraße 24
71384 Weinstadt

PLANINHALT
BT_C_1. Obergechoss

PROJEKT-NR.	PLANERSTELLER	FORMAT	EINGEBUNDENE DWG 1 - TGA ELT
19-287	NB	DIN A1	EINGEBUNDENE DWG 2 - TGA MECHANISCH
BAUTEIL	**ERSTELLDATUM**	**PLOTDATUM**	EINGEBUNDENE DWG 3 - SONDERFACHPLANER
C-	21.08.2020	07.10.2020	

BAUHERR
Stadt Weinstadt

Hochbauamt Stadt Weinstadt

Poststraße 17
71384 Weinstadt

PROJEKTSTEUERUNG

GEBÄUDE / BAUTEIL / PLANAUSSCHNITT

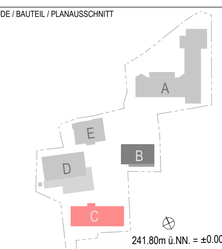

PLANVERFASSER
SCHMIDT ARCHITEKTEN PLOECKER
Dreieichstraße 59
60594 Frankfurt am Main
069 959 320 2 0
19-287_Silcherschule@schmidtploecker.de

ARCHITEKT
SCHMIDT ARCHITEKTEN PLOECKER
Dreieichstraße 59
60594 Frankfurt am Main
069 959 320 2 0
19-287_Silcherschule@schmidtploecker.de

ENTWURFSVERFASSER

ORT/DATUM

FREIGABE BAUHERR

ORT/DATUM

MASZSTAB
1:100

0 1 2 4 6 8 10 m

NUMMER
2.1.3.2

H/B = 594 / 841 (0.50m²)

Allplan 2019