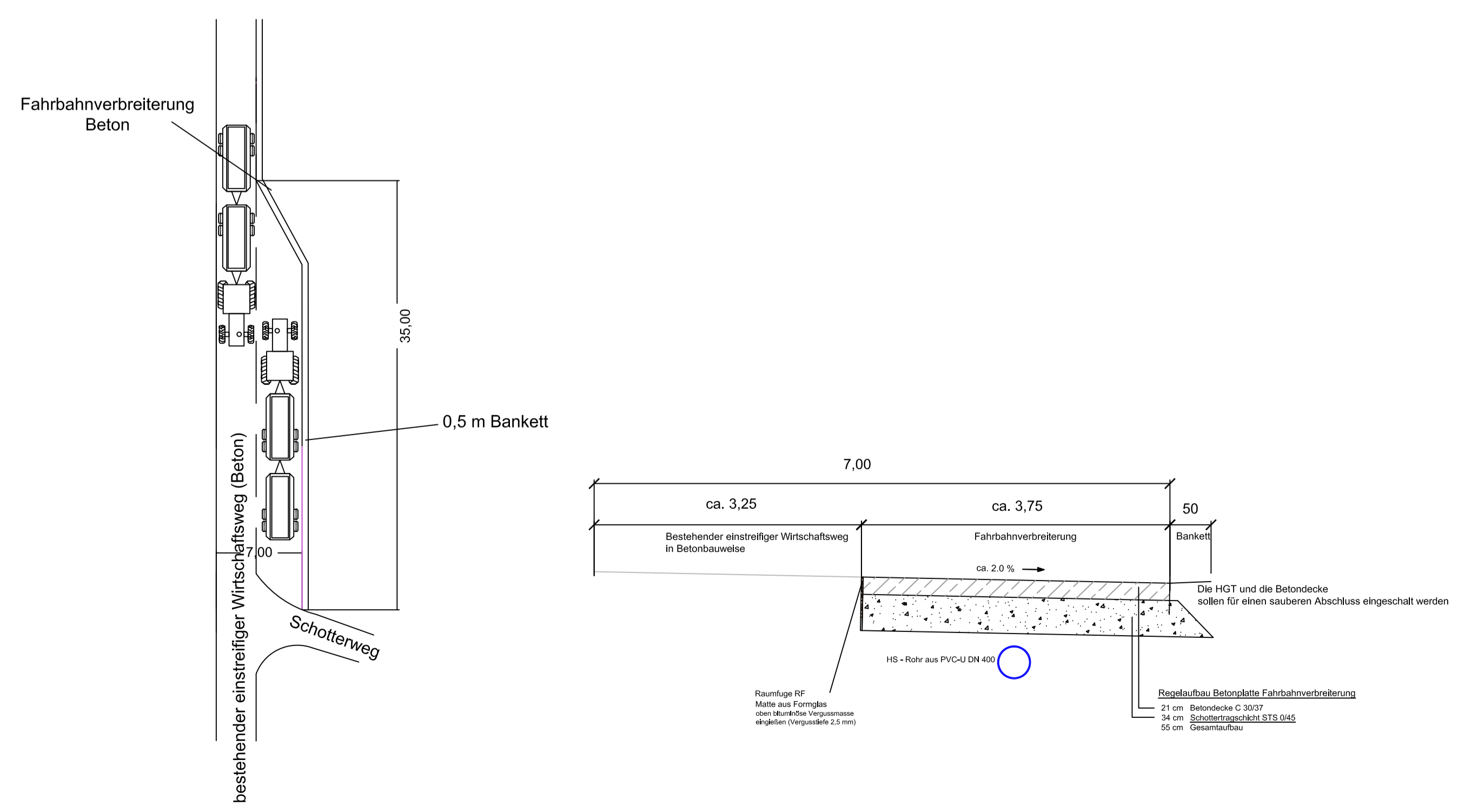


Legende

- Betriebsfläche
- Fahrbahnverbreiterung
- Parkplatz
- Gehweg
- Überdachung Annahme
- Dachbegrünung
- Verkehrsgrün
- Absetzbecken
- Rasengitter
- Geh- und Radweg
- DN 200, ca. 60 m
- WL DN 100
- Schmutzwasserkanal / Schacht
- Wasserleitung

Detail für Ausweichbuchten



1

ERGÄNZUNGEN	DATUM	NR.
BAUHERR:	Weingärtner Remstal eG Kaiserstraße 13 71384 Weinstadt	
ANERKANNT DER BAUHERR:		
PROJEKT:	Erschließung der zentralen Traubenannahmestelle in Weinstadt	
PLANUNGSSTAND:	Vorplanung	
PLANBEZEICHNUNG:	Übersichtslageplan Kanalisation, Wasserleitung und Straßenbau	
PROJ.NR.: P01.11	MASSSTAB: 1:1000	PLANGRÖSSE: 137 x 75
PLAN.NR.: 18-500	GEZEICHNET: br/ide	GEPROFT: Bauer/Bolz
PROGRAMM: ACA2018	PFAD / DATEI: SVILP_Zentralabf_V_18-500_18-500.dwg	
ARWASSERBESITZUNG WASSERVERSORGUNG WASSERBAU VERKEHRSMALLAGEN GEOPRÄPARATIONSSYSTEME PROJEKTMANAGEMENT	BOLZ PALMER INGENIEURE	
BERATUNG PLANUNG BAULEITUNG	71364 WINNENDEN, FRIEDRICH-LEIST-STRASSE 10 TEL: 07196 91915-0 FAX: 07196 91915-19 INFO@BOLZ.PALMER.DE WWW.BOLZ.PALMER.DE	
DATUM: 21.12.2018	GEFERTIGT:	<i>Bolz</i>
Urheberrecht gemäß DIN 34, Verkleinerung und Weitergabe an Dritte nur mit unserer Genehmigung!		

Wasseranschluss an Hochbehälter

HB Käpple
900 m³
295 m.ü.NN
WV Weinstadt

geplante Wasserversorgung

Bei der Kapelle

Käpplesacker

Anschluss Regenwasser über Retentionsbecken an geplante Verdolung

Schur

Schacht 7
FT DN 1200
D ca. 284,79
S ca. 282,01

Anschluss an bestehendes MW-System

Schacht 6
FT DN 1200
D ca. 285,95
S ca. 282,31

Schacht 5
FT DN 1200
D ca. 285,20
S ca. 282,55

Schacht 4
FT DN 1200
D ca. 285,35
S ca. 282,79

Schacht 3
FT DN 1200/1001
D ca. 285,50
S ca. 283,03

Schacht 1
FT DN 1200
D 287,50
S 283,37

Schacht 2
FT DN 1200
D 285,05
S 283,24

Legende

- DN 200, ca. 60 m Schmutzwasserkanal / Schacht
- WL DN 100 Wasserleitung

ERGÄNZUNGEN	DATUM	NR.
BAUHERR:	Weingärtner Remstal eG Kaiserstraße 13 71384 Weinstadt	
ANERKANT DER BAUHERR:		
PROJEKT:	Erschließung der zentralen Traubenannahmestelle in Weinstadt	
PLANUNGSSTAND	Vorplanung	
PLANBEZEICHNUNG:	Lageplan Kanalisation und Wasserleitung	
PROJ. NR.: P0111	MASSSTAB: 1:500	PLANGRÖSSE: 82 x 90
PLAN NR.: 18-501	GEZEICHNET: br/de	GEPRÜFT: Bauer/Bolz
PROGRAMM: ACA2018	PFAD / DATEI: S:\VLP_Zentralk\k\18-500_bis_18-503.dwg	
ABWASSERBESEITIGUNG WASSERVERSORGUNG VERKEHRSANLAGEN GEINFORMATIONSSYSTEME PROJEKTMANAGEMENT		
BERATUNG 71364 WINNENDEN, FRIEDRICH-LIST-STRASSE 10 PLANUNG TEL: 07195 91915-0 FAX: 07195 91915-19 BAULEITUNG INFO@BOLZ-PALMER.DE WWW.BOLZ-PALMER.DE		
DATUM: 21.12.2018	GEFERTIGT:	<i>Bolz</i>
Urheberrecht gemäss DIN 34, Vervielfältigung und Weitergabe an Dritte nur mit unserer Genehmigung!		



Legende

- Betriebsfläche
- Fahrbahnverbreiterung
- Parkplatz
- Gehweg
- Überdachung Annahme
- Dachbegrünung
- Verkehrsgrün
- Absetzbecken

ERGÄNZUNGEN	DATUM	NR.

BAUHERR: Weingärtner Remstal eG
 Kaiserstraße 13
 71384 Weinstadt

ANERKANT DER BAUHERR:

PROJEKT: Erschließung der zentralen Traubenannahmestelle in Weinstadt

PLANUNGSSTAND: Vorplanung

PLANBEZEICHNUNG: Lageplan - Teil 1
 Straßenbau Zentralkeller

PROJ. NR.: P01 11	MASSSTAB: 1 : 500	PLANGRÖSSE: 82 x 60
PLAN NR.: 18 - 502	GEZEICHNET: br / de	GEPRÜFT: Bauer/Bolz
PROGRAMM: ACA2018	PFAD / DATEI: 5/VLP_Zentralkeller_V_18-500_bis_18-503.dwg	

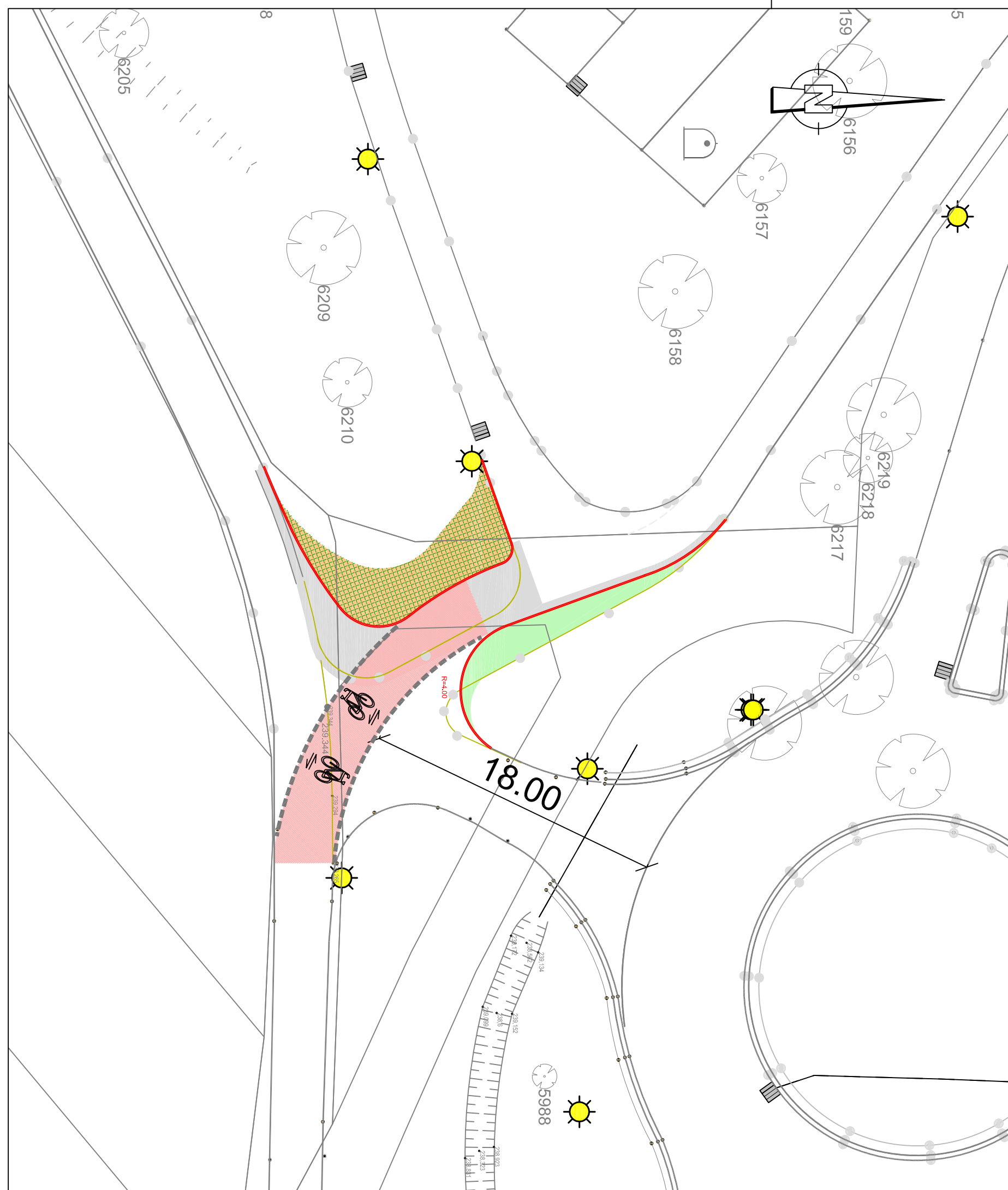
ABWASSERBESEITIGUNG
 WASSERVERSORGUNG
 WASSERBAU
 VERKEHRSANLAGEN
 GEONFORMATIONSSYSTEME
 PROJEKTMANAGEMENT







BERATUNG PLANUNG BAULEITUNG
 71364 WINNENDEN, FRIEDRICH-LIST-STRASSE 10
 TEL: 07195 91915-0 FAX: 07195 91915-19
 INFO@BOLZ-PALMER.DE, WWW.BOLZ-PALMER.DE

DATUM: 21.12.2018
 GEFERTIGT: *Bolz*

Urheberschutz gemäss DIN 34. Vervielfältigung und Weitergabe an Dritte nur mit unserer Genehmigung!



Legende

-  Fahrbahn
-  Rasengitter
-  Geh- und Radweg
-  Verkehrsgrün

ERGÄNZUNGEN	DATUM	NR.

BAUHERR: **Weingärtner Remstal eG**
 Kaiserstraße 13
 71384 Weinstadt

ANERKANT
 DER BAUHERR:

PROJEKT: **Erschließung der zentralen
 Traubenannahmestelle
 in Weinstadt**

PLANUNGSSTAND **Vorplanung**

PLANBEZEICHNUNG: **Lageplan - Teil 2
 Straßenbau Geh- und Radweg**

PROJ. NR.: P01 11	MASSSTAB: 1 : 250	PLANGRÖSSE: 58 x 30
PLAN NR.: 18 - 503	GEZEICHNET: br /de	GEPRÜFT: Bauer/Bolz
PROGRAMM: ACA2018	PFAD / DATEI: 5/V/LP_Zentralkelter_V_18-500_bis_18-503.dwg	

ABWASSERBESEITIGUNG
 WASSERVERSORGUNG
 WASSERBAU
 VERKEHRSANLAGEN
 GEOINFORMATIONSSYSTEME
 PROJEKTMANAGEMENT



BERATUNG
 PLANUNG
 BAULEITUNG

71364 WINNENDEN, FRIEDRICH-LIST-STRASSE 10
 TEL: 07195 91915-0 FAX: 07195 91915-19
 INFO@BOLZ-PALMER.DE, WWW.BOLZ-PALMER.DE

DATUM: 21.12.2018

GEFERTIGT: *Bolz*

Urheberschutz gemäss DIN 34. Vervielfältigung und Weitergabe an Dritte nur mit unserer Genehmigung!