




LEGENDE:


- Gemeinde-Grenze
- Städtische Grundstücke
- Grenze
- Asphalt
- zu erwerbende Fläche um 2,5 m breiten Radweg zu erlangen
- Ausbaufäche auf 2,5 m breiten Radweg
- Grünfläche
- Feldweg
- Rems / Gewässer
- Bestands Bäume
- Bestands Sträucher
- Radweg Trappeler
- Bestehender Radweg
- alternative Wegeführung



an der Rems in Richtung Trappeler




an der Rems in Richtung Trappeler



von der Remsstrasse zur Rems



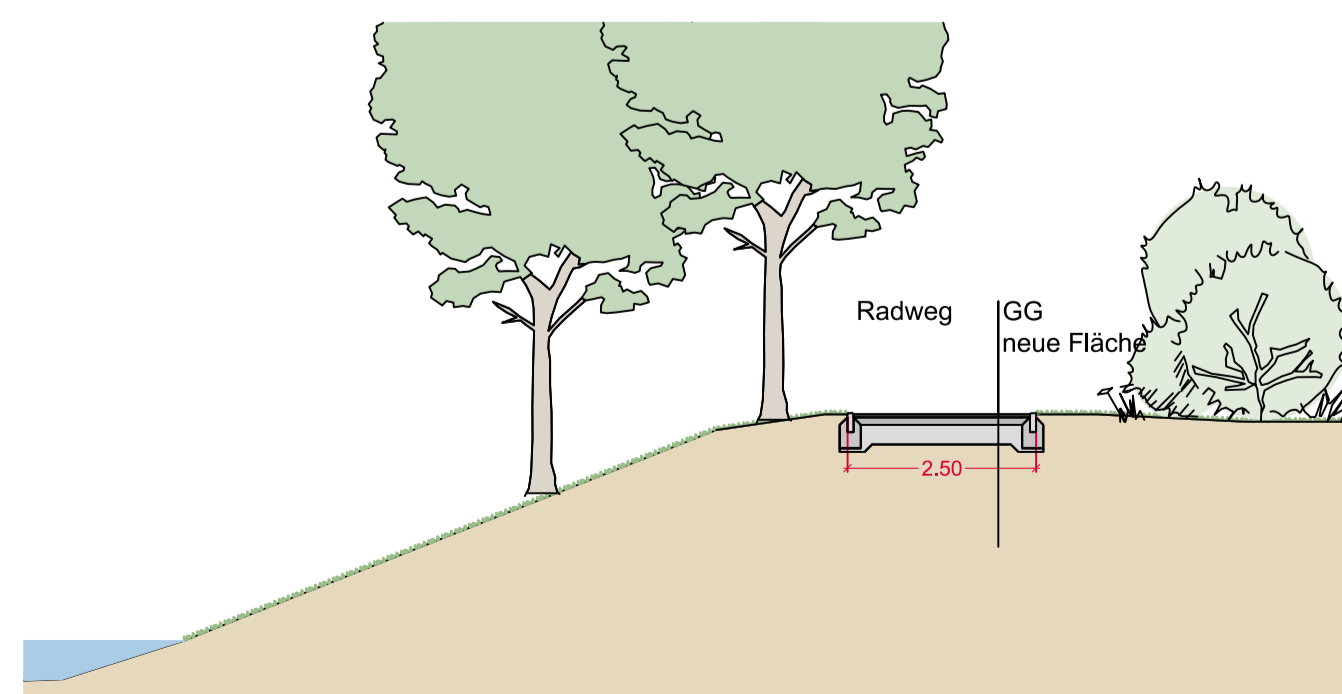
Remsstrasse



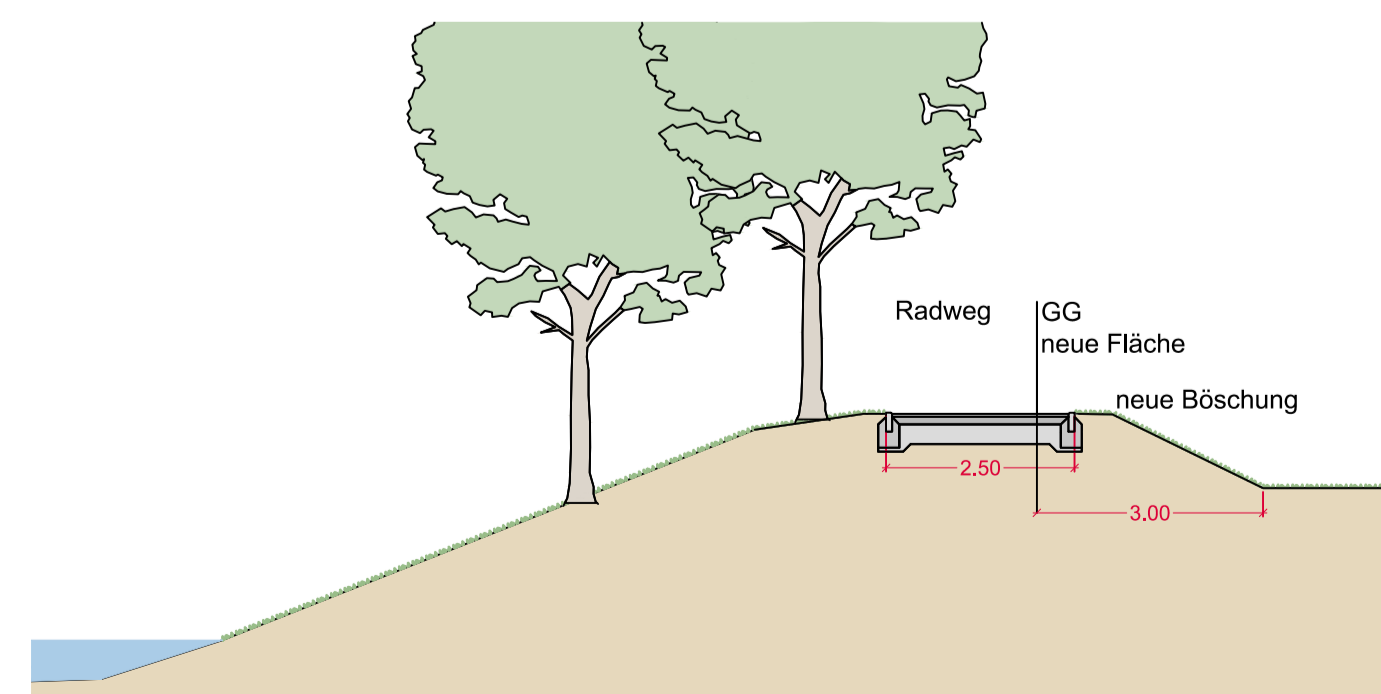
Alternativer Weg auf Grund der beengten Situation schwer möglich



Übersichtsplan Google maps



Schnitt D-D'



Schnitt E-E' Böschung

Radweg Weinstadt Übersicht M1:1000

PROJEKT: Remstal Radweg
Abschnitt: Trappeler
Machbarkeitsuntersuchung

Klaus Wiederkehr
Dipl.-Ing. (FH)
Landschaftsarchitekt BDLA
Sanddornweg 2/1 72622 Nürtingen
Tel: 07022/905911; Fax: 905912

Änderung:

Datum: 22.07.2013
Maßstab: 1:1000
Plan Nr.: 0210-E-05_Radweg
Zeichnungsdatei: 0210-E-04/Trappeler