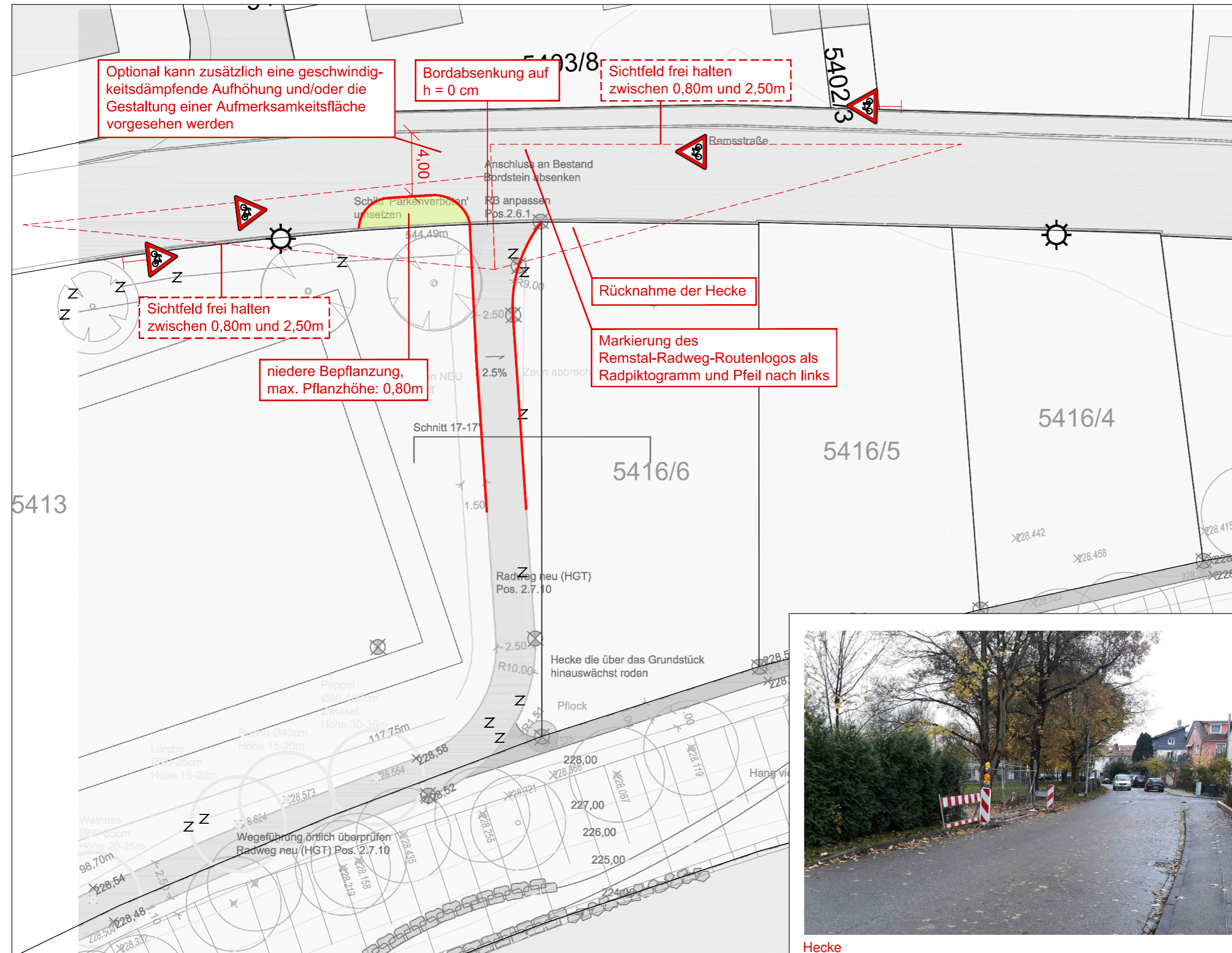
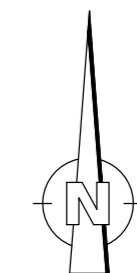


Sicherung der Einmündung
des Remstalradweges in
die Remsstraße



Hecke

Kataster wurde von der Stadt Weinstadt zur Verfügung gestellt.



Plan 3.1



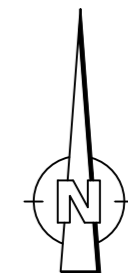
**Querungsstelle Birkelstraße /
Remstalradweg**

Aufhöhung und Gestaltung
einer Aufmerksamkeitsfläche
(ohne Bevorrechtigung des
Radverkehrs)



Mauer Pumpwerk

Kataster wurde von der Stadt Weinstadt zur Verfügung
gestellt.



Plan 1.2a

M. 1:500

